























































Навигационна обстановка

местност	километър	знак	разстояние от бряг [m]		дълбочина при знака [m]	воден стоеж [cm]	водомерен пост	координати [°]		дата
			ляв	десен				ширина	дължина	
Силистра	375.30									2017-05-21
Силистра	382.00									2017-05-21
Силистра	382.20		550	260	5.4	334	Силистра	44.1195667	27.1805500	2018-07-05
о-в Чайка	384.00		520	180	9.0	500	Силистра	44.1219000	27.1626667	2018-03-12
п.ст. Айдемир	386.50		540	380	7.3	338	Силистра	44.1374000	27.1395000	2018-05-21
п.ст. Айдемир	388.00									2017-05-21
п.ст. Айдемир	388.00									2017-05-21
п.ст. Айдемир	388.00									2017-05-21
п.ст. Айдемир	388.30							44.1364833	27.1190667	2016-07-14
п.ст. Айдемир	388.80		280	410	6.8	305	Силистра	44.1393333	27.1157500	2017-02-24
о-в Ветрен	390.10		240	400	14.0	718	Силистра	44.1392333	27.0978000	2018-03-28
о-в Ветрен	392.80		280	520	8.7	459	Силистра	44.1503333	27.0698000	2018-01-18
Ветрен	396.00									2017-05-21
Ветрен	396.00									2017-05-21
о-в Верещи	398.60		330	290	6.7	329	Силистра	44.1351167	26.9991667	2018-05-22
о-в Верещи	398.90									2016-04-11
о-в Верещи	399.30		220	490	4.3	256	Силистра	44.1350167	26.9933333	2018-06-06
о-в Верещи	399.30									2017-05-21
о-в Верещи	399.70		430	400	5.8	256	Силистра	44.1333333	26.9887000	2018-06-06
Попина	401.90									2017-05-21
Попина	402.10		700	220	7.3	329	Силистра	44.1330333	26.9583333	2018-05-22
Попина	403.50		230	790	12.4	183	Силистра	44.136983	26.9422667	2017-06-23
























местност	километър	знак	разстояние от бряг [m]		дълбочина при знака [m]	воден стоеж [cm]	водомерен пост	координати [°]		дата
			ляв	десен				ширина	дължина	
Попина	404.70		400	1070	7.1	493	Силистра	44.1389500	26.9300000	2018-05-03
Попина	404.90		310	1210	3.7	183	Силистра	44.1398000	26.9247000	2017-06-23
о-в Гарван	405.10		630	900	4.5	329	Силистра	44.1368833	26.9237500	2018-05-22
о-в Гарван	405.80		550	830	4.6	253	Силистра	44.1363500	26.9155833	2018-06-20
о-в Гарван	408.00							44.12295815	26.89465053	2017-08-29
о-в Гарван	408.00							44.12295815	26.89465053	2017-08-29
о-в Гарван	408.30		490	470	9.4	724	Силистра	44.1262833	26.8904333	2018-04-04
М.Преславец	412.00		630	600	6.4	329	Силистра	44.1147833	26.8483500	2018-05-22
Дунавец	419.00		730	300	5.3	329	Силистра	44.0792500	26.7744500	2018-05-22
Дунавец	420.80									2017-05-21
Дунавец	421.70		650	610	6.1	334	Силистра	44.0746333	26.7395167	2018-07-05
о-в Косуй	424.60		240	490	3.8	73	Силистра	44.0783333	26.7007667	2017-07-29
о-в Косуй	425.50		210	680	7.8	458	Силистра	44.0767333	26.6897167	2018-01-11
о-в Косуй	427.80		210	600	6.7	305	Силистра	44.0706667	26.6701500	2017-02-24
Тутракан	432.70							44.0527500	26.6141000	2016-07-14
о-в Радецки	436.30		370	760	5.1	132	Русе	44.0566167	26.5676333	2017-11-04
о-в Радецки	436.50									2017-05-21
о-в Радецки	436.50									2017-05-21
о-в Радецки	436.50		370	760	7.4	408	Русе	44.0563667	26.5678000	2017-03-09
Калимок	442.30									2009-11-15
о-в Бръшлян	448.00		320	640	6.2	305	Русе	44.0384500	26.4246667	2018-05-21
о-в Бръшлян	453.00							44.0280860	26.3662980	2017-08-28
о-в Бръшлян	453.00							44.0280860	26.3662980	2017-08-28



местност	километър	знак	разстояние от бряг [m]		дълбочина при знака [m]	воден стоеж [cm]	водомерен пост	координати [°]		дата
			ляв	десен				ширина	дължина	
о-в Бръшлян	455.40		1020	340	9.7	565	Русе	44.0295833	26.3429667	2018-03-14
о-в Мишка	456.00		800	320	4.5	215	Русе	44.0295667	26.3334333	2018-06-08
о-в Мишка	456.20		870	200	4.3	305	Русе	44.0277167	26.3301000	2018-05-21
о-в Мишка	457.00		860	390	5.6	305	Русе	44.0286333	26.3201000	2018-05-21
о-в Мишка	458.40									2017-05-21
о-в Мишка	458.40									2017-05-21
о-в Мишка	458.40		590	190	4.5	305	Русе	44.0248167	26.3066500	2018-05-21
о-в Мишка	459.60							44.0187964	26.2956201	2017-08-28
о-в Мишка	459.60							44.0187964	26.2956201	2017-08-28
Ряхово	461.00									2017-05-21
Ряхово	461.00									2017-05-21
Ряхово	462.20		380	760	4.8	305	Русе	44.0074833	26.2648000	2018-05-21
Ряхово	463.10		420	650	7.4	315	Русе	44.0033667	26.2533167	2018-07-06
Ряхово	463.30									2017-05-29
Ряхово	463.30									2017-05-29
о-в Лунгу	465.00									2017-05-29
о-в Лунгу	465.00									2017-05-29
о-в Лунгу	469.50		320	730	5.4	305	Русе	43.9898333	26.1839500	2018-05-21
о-в Лунгу	470.00									2017-05-29
о-в Лунгу	470.00									2017-05-29
о-в Алеко	472.00									2017-05-29
о-в Алеко	472.00									2017-05-29
о-в Алеко	472.80		530	320	6.1	407	Русе	43.9827167	26.1429833	2017-02-16

местност	километър	знак	разстояние от бряг [m]		дълбочина при знака [m]	воден стоеж [cm]	водомерен пост	координати [°]		дата
			ляв	десен				ширина	дължина	
о-в Алеко	476.00		320	600	5.3	305	Русе	43.9716500	26.1070500	2018-05-21
о-в Алеко	479.30									2017-05-29
о-в Алеко	479.30									2017-05-29
о-в Мокан	482.90		380	140	17.0	425	Русе	43.9188333	26.0694000	2017-03-11
о-в Мокан	486.40									2017-05-29
о-в Мокан	486.60		590	310	8.0	148	Русе	43.8953833	26.0337333	2017-11-06
Дунав мост	488.65		180	520	7.7	407	Русе	43.8888000	26.0066833	2017-02-16
Дунав мост	488.65		50	650	8.0	407	Русе	43.8898333	26.0057667	2017-02-16
Дунав мост	488.75		340	450	7.4	407	Русе	43.8871667	26.0051500	2017-02-16
Дунав мост	488.75		460	300	10.3	407	Русе	43.8861833	26.0064167	2017-02-16
Русе	491.00									2017-05-29
Русе	491.20		400	470	9.1	148	Русе	43.8753500	25.9820500	2017-11-06
Русе	494.20									2017-05-29
Русе	494.75									2017-05-29
Русе	494.85									2017-05-29
Русе	495.50									2017-05-29
Русе	497.00									2017-05-29
Русе	497.20									2017-05-29
о-в Люляка	501.10									2017-05-29
о-в Люляка	503.00									2017-05-29
о-в Люляка	503.00									2017-05-29
о-в Люляка	504.00									2017-05-29
о-в Люляка	504.70									2017-05-29

местност	километър	знак	разстояние от бряг [m]		дълбочина при знака [m]	воден стоеж [cm]	водомерен пост	координати [°]		дата
			ляв	десен				ширина	дължина	
о-в Камадину	505.10		250	590	5.8	388	Русе	43.7815000	25.8802500	2017-02-17
о-в Камадину	507.30		480	330	4.6	326	Русе	43.7685883	25.8640000	2018-05-27
о-в Камадину	508.30									2017-05-29
о-в Камадину	510.00									2017-05-29
о-в Камадину	510.00									2017-05-29
о-в Камадину	510.00									2017-05-29
о-в Камадину	510.00									2017-05-29
о-в Камадину	511.70		420	920	6.1	326	Русе	43.7503833	25.8131667	2018-05-27
Стълпище	515.00									2017-05-29
Стълпище	515.00									2017-05-29
Стълпище	516.00		500	330	7.1	340	Русе	43.7198167	25.7931333	2018-07-10
о-в Батин	520.20							43.69541194	25.75599329	2017-08-21
о-в Батин	520.20							43.69541194	25.75599329	2017-08-21
о-в Батин	522.00		1030	190	3.8	215	Русе	43.6887333	25.7309167	2018-06-10
о-в Батин	522.60		1150	220	4.4	264	Русе	43.6871167	25.7230667	2018-06-29
о-в Батин	522.60		1310	70	5.3	326	Русе	43.6857167	25.7235833	2018-05-27
о-в Батин	525.50		700	280	5.2	326	Русе	43.6895500	25.6819000	2018-05-27
о-в Батин	528.40							43.6812218	25.6555070	2017-08-24
о-в Батин	528.40							43.6812218	25.6555070	2017-08-24
о-в Батин	529.20		330	640	5.8	113	Русе	43.6833167	25.6483167	2017-08-21
о-в Батин	530.70		110	890	4.3	264	Русе	43.6774000	25.6288000	2018-06-29
о-в Батин	530.90		280	640	5.4	326	Русе	43.6745333	25.6251500	2018-05-27
р. Янтра	532.70		300	580	2.9	33	Русе	43.6669000	25.6063000	2017-09-07

местност	километър	знак	разстояние от бряг [m]		дълбочина при знака [m]	воден стоеж [cm]	водомерен пост	координати [°]		дата
			ляв	десен				ширина	дължина	
р. Янтра	533.90									2017-05-26
р. Янтра	533.90									2017-05-26
р. Янтра	534.40		280	750	5.2	221	Свищов	43.6596333	25.5893167	2018-06-10
р. Янтра	536.00		380	600	2.6	75	Свищов	43.6508500	25.5751833	2017-07-20
р. Янтра	537.20		730	670	7.8	315	Свищов	43.644183	25.5614167	2018-05-27
р. Янтра	537.20									2017-05-26
р. Янтра	537.20									2017-05-26
р. Янтра	537.80		950	350	8.8	604	Свищов	43.6406833	25.5539500	2018-03-20
р. Янтра	537.90		710	580	4.8	124	Свищов	43.6426333	25.5507667	2017-08-21
о-в Гъска	539.90		460	520	7.0	604	Свищов	43.6457833	25.5248667	2018-03-20
о-в Гъска	540.60		770	410	11.0	604	Свищов	43.6453500	25.5167667	2018-03-20
о-в Вардим	541.80		200	720	5.6	221	Свищов	43.6479500	25.5022000	2018-06-10
о-в Вардим	542.80		180	910	3.5	290	Свищов	43.6476833	25.4881333	2018-06-26
о-в Вардим	544.90		200	860	4.5	315	Свищов	43.6409000	25.4646000	2018-05-27
о-в Вардим	546.40		300	770	6.1	315	Свищов	43.6320167	25.4468833	2018-05-27
Свищов	551.70		570	280	10.8	319	Свищов	43.6192500	25.3970833	2018-07-10
Свищов	552.70		710	140	6.8	220	Свищов	43.6210333	25.3650333	2018-06-12
Свищов	552.80		530	310	7.2	221	Свищов	43.6228667	25.3650167	2018-06-10
Свищов	553.00									2013-11-07
Свищов	553.60									2017-05-29
Свищов	553.60									2017-05-29
о-в Белене	559.00							43.6487833	25.3006333	2013-09-13
о-в Белене	559.00							43.6487833	25.3006333	2017-08-22

местност	километър	знак	разстояние от бряг [m]		дълбочина при знака [m]	воден стоеж [cm]	водомерен пост	координати [°]		дата
			ляв	десен				ширина	дължина	
о-в Белене	559.30		340	380	8.1	309	Свищов	43.6521333	25.2995000	2018-05-28
о-в Белене	560.40		520	470	7.1	534	Свищов	43.6556833	25.2890000	2018-04-26
о-в Белене	560.50		820	340	10.0	534	Свищов	43.6547333	25.2846167	2018-04-26
о-в Белене	560.70		630	250	7.5	534	Свищов	43.6583333	25.2828167	2018-04-26
о-в Белене	561.70		910	130	7.8	534	Свищов	43.6642333	25.2713333	2018-04-26
о-в Белене	561.80		660	420	7.2	626	Свищов	43.6680500	25.2715667	2018-03-21
о-в Белене	564.10		420	370	6.3	378	Свищов	43.6779667	25.2551333	2018-03-09
о-в Белене	564.40		920	270	3.1	154	Свищов	43.6807500	25.2489833	2017-11-12
о-в Белене	565.30		230	850	4.9	354	Свищов	43.6884500	25.2402667	2018-07-12
о-в Белене	566.00		200	890	3.4	164	Свищов	43.6896500	25.2331667	2017-06-20
о-в Милка	570.10		340	400	8.0	309	Свищов	43.6989500	25.1853833	2018-05-28
о-в Г.Бързина	572.00							43.6943176	25.1629562	2017-08-22
о-в Г.Бързина	572.00							43.6943176	25.1629562	2017-08-22
о-в Белене	574.00		840	290	5.5	334	Свищов	43.6889000	25.1424833	2018-07-11
о-в Белене	576.00		680	350	5.1	309	Свищов	43.6840500	25.1188833	2018-05-28
о-в Павел	580.30		420	490	3.6	164	Свищов	43.6910667	25.0632167	2017-06-20
о-в Павел	581.00									2017-05-29
о-в Павел	581.00									2017-05-29
о-в Палец	585.60		340	310	5.2	334	Свищов	43.7109500	25.0117833	2018-07-11
о-в Средняк	590.40		680	500	6.7	334	Свищов	43.7235000	24.9709500	2018-07-11
Сомовит	607.30		450	300	3.1	109	Свищов	43.6946000	24.7723667	2017-10-21
Сомовит	608.60		320	530	5.4	220	Свищов	43.6895500	24.7553000	2018-06-12
Байкал	643.00							43.7076500	24.3796167	2016-07-14

местност	километър	знак	разстояние от бряг [m]		дълбочина при знака [m]	воден стоеж [cm]	водомерен пост	координати [°]		дата
			ляв	десен				ширина	дължина	
долни Вадин	648.00							43.6958000	24.3145833	2016-07-14
Леденика	657.70							43.6815667	24.2002000	2016-07-14
река Огоста	683.50							43.7457833	23.8966333	2016-07-14
Окопа	708.80							43.7891000	23.6125667	2016-07-14
Долни Цибър	717.50							43.8219833	23.5129667	2016-07-14
Орсоя	752.15							43.7992167	23.1325000	2016-07-14
Симеоново	775.75							43.8519500	22.8448167	2016-07-14
Видин	791.00							43.9875833	22.8826000	2016-07-14
Кошава	811.60							44.0826667	23.0258833	2016-07-14
Гомотарци	819.00							44.0959667	22.9440500	2016-07-14
Ново село	833.75							43.1652833	22.7850833	2016-07-14
Куделин	844.00							44.2026333	24.6891000	2016-07-14