
















ИЗВЕСТИЕ ЗА ПРОМЯНА НА КОРАБОПЛАВАТЕЛНИЯ ПЪТ №25

местност	километър	знак	разстояние от бряг [m]		дълбочина при знака [m]	воден стоеж [cm]	водомерен пост	координати [°]		дата
			ляв	десен				ширина	дължина	
Демонтирани знаци										
о-в Батин	522.10									2018-04-12
р. Янтра	534.40									2018-04-25
о-в Вардим	541.80									2018-01-21
Свищов	552.80									2017-11-11
о-в Белене	564.80									2018-05-28
о-в Белене	565.30									2017-07-05
Монтирани знаци										
Стълпище	516.00		520	320	5.5	215	Русе	43.7197000	25.7931333	2018-06-10
о-в Батин	522.00		1030	190	3.8	215	Русе	43.6887333	25.7309167	2018-06-10
о-в Батин	522.60		1160	210	3.9	215	Русе	43.6868500	25.7232167	2018-06-10
р. Янтра	534.40		280	750	5.2	221	Свищов	43.6596333	25.5893167	2018-06-10
о-в Вардим	541.80		200	720	5.6	221	Свищов	43.6479500	25.5022000	2018-06-10
Свищов	552.80		530	310	7.2	221	Свищов	43.6228667	25.3650167	2018-06-10
о-в Белене	564.80		400	650	3.4	223	Свищов	43.6855667	25.2462167	2018-06-11
о-в Белене	565.00		460	610	3.2	223	Свищов	43.6854000	25.2445333	2018-06-11
о-в Белене	565.20		230	830	3.2	223	Свищов	43.6882000	25.2415667	2018-06-11