


 EXECUTIVE AGENCY FOR EXPLORATION AND MAINTENANCE OF THE DANUBE RIVER 	
Крипчен участък: 463.00 rkm – 460.000 rkm Bottleneck: 463.000 rkm – 460.000 rkm	Дата/Date: 31.05.2024
Дълбочините са редуцирани към "0" по пегела на п-ще Русе Depths are reduced to the "0" at gauge of Ruse	
Минимална ширина фарватер / Minimal width fairway: 170 m	
Минимална дълбочина / Minimal depth: 17 dm	 покрай ограждане лява страна фарватер alongside green buoys
Минимална дълбочина / Minimal depth: 22 dm	по медианата на фарватера along the fairway median
Минимална дълбочина / Minimal depth: 22 dm	 покрай ограждане дясна страна фарватер alongside red buoys
Моля да бъде отбелязано, че от времето на измерванията, речното корито и навигационното ограждане може да са претърпели промени. Please note that since the time of survey, the riverbed and the signaling may have changed.	