


 EXECUTIVE AGENCY FOR EXPLORATION AND MAINTENANCE OF THE DANUBE RIVER 	
Кригичен участък: 591.000 ркм – 589.000 ркм Bottleneck: 591.000 rkm – 589.000 rkm	Дата/Date: 30.10.2024 г.
Дълбочините изобразени на снимката са в метри (m) и са редуцирани към "0" по пегела на п-ще Свищов The depths visualized on the scheme in meters (m) are reduced to the "0" at gauge of Svishtov	
Минимална ширина фарватер / Minimal width fairway: 140 m	
Минимална дълбочина / Minimal depth: 2.0 m (20 dm)	 покрай ограждане лява страна фарватер alongside green buoys
Минимална дълбочина / Minimal depth: 2.6 m (26 dm)	по медианата на фарватера along the fairway median
Минимална дълбочина / Minimal depth: 2.4 m (24 dm)	 покрай ограждане дясна страна фарватер alongside red buoys
Моля да бъде отбелязано, че от времето на измерванията, речното корито и навигационното ограждане може да са претърпели промени. Please note that since the time of survey, the riverbed and the signaling may have changed.	

