


 <b>EXECUTIVE AGENCY FOR EXPLORATION AND MAINTENANCE OF THE DANUBE RIVER</b> 	
Критичен участък: <b>529.00 ркм – 527.000 ркм</b> Bottleneck: <b>529.000 rkm – 527.000 rkm</b>	Дата/Date: <b>14.05.2024</b>
Дълбочините са редуцирани към "0" по пегела на п-ще Свищов Depths are reduced to the "0" at gauge of <b>Svishtov</b>	
Минимална ширина фарватер / Minimal width fairway: <b>150 m</b>	
Минимална дълбочина / Minimal depth: <b>22 dm</b>	 покрай ограждане лява страна фарватер alongside green buoys
Минимална дълбочина / Minimal depth: <b>20 dm</b>	по медианата на фарватера along the fairway median
Минимална дълбочина / Minimal depth: <b>17 dm</b>	 покрай ограждане дясна страна фарватер alongside red buoys
Моля да бъде отбелязано, че от времето на измерванията, речното корито и навигационното ограждане може да са претърпели промени. Please note that since the time of survey, the riverbed and the signaling may have changed.	

