



















































































































Навигационна обстановка
























местност	километър	знак	разстояние от бряг [m]		дълбочина при знака [m]	воден стоеж [cm]	водомерен пост	координати [°]		дата
			ляв	десен				ширина	дължина	
Силистра	375.30									2017-05-21
Силистра	382.00									2017-05-21
Силистра	382.10		410	380	6.4	400	Силистра	44.1203166	27.1814000	2022-01-13
Силистра	382.10		240	520	7.5	50	Силистра	44.1217500	27.1822666	2021-11-11
Айдемир	383.90		140	560	8.2	400	Силистра	44.1247166	27.1653166	2022-01-13
о-в Чайка	384.70		320	190	3.1	50	Силистра	44.1269000	27.1572500	2021-11-11
п.ст. Айдемир	386.50		490	400	5.8	269	Силистра	44.1378333	26.1390500	2021-06-29
п.ст. Айдемир	388.00									2017-05-21
п.ст. Айдемир	388.00									2017-05-21
п.ст. Айдемир	388.00									2017-05-21
п.ст. Айдемир	388.30							44.1364833	27.1190667	2016-07-14
п.ст. Айдемир	388.90		330	380	8.3	562	Силистра	44.1387833	27.1145833	2021-02-10
о-в Ветрен	390.10		220	400	7.3	249	Силистра	44.1392000	27.0979166	2018-08-06
о-в Ветрен	391.70		210	580	6.7	132	Силистра	44.1480333	27.0816000	2022-02-10
о-в Ветрен	393.10		290	430	4.2	132	Силистра	44.1502500	27.0654333	2022-02-10
о-в Ветрен	393.70		260	470	3.4	50	Силистра	44.1497000	27.0577500	2021-11-11
Ветрен	395.30		360	550	6.0	400	Силистра	44.1456166	27.0387500	2022-01-13
Ветрен	396.00									2017-05-21
о-в Верещи	398.80		200	390	7.2	386	Силистра	44.1364000	26.9994833	2020-10-28
о-в Верещи	398.90									2016-04-11
о-в Верещи	399.30									2017-05-21
о-в Верещи	399.90		470	380	8.8	584	Силистра	44.1336000	26.9852500	2021-02-24











местност	километър	знак	разстояние от бряг [m]		дълбочина при знака [m]	воден стоеж [cm]	водомерен пост	координати [°]		дата
			ляв	десен				ширина	дължина	
Попина	401.90									2017-05-21
Попина	402.60		480	430	6.2	154	Силистра	44.1344333	26.9542166	2021-08-24
Попина	403.30		230	670	7.3	170	Силистра	44.1366333	26.9452333	2020-09-17
Попина	404.30		200	1200	4.5	43	Силистра	44.1408666	26.9337333	2021-09-27
Попина	404.70		170	1230	3.6	43	Силистра	44.1413333	26.9294666	2021-09-27
о-в Гарван	405.00		170	1230	3.3	132	Силистра	44.1414000	26.9237500	2022-02-10
о-в Гарван	405.30		310	1190	4.5	254	Силистра	44.1395500	26.9190500	2022-05-12
о-в Гарван	406.00		570	680	4.8	180	Силистра	44.1348666	26.9120166	2021-09-15
о-в Гарван	406.00		770	550	6.8	132	Силистра	44.1336166	26.9142833	2022-02-10
о-в Гарван	407.60		480	380	5.1	118	Силистра	44.1274000	26.8961666	2022-03-29
о-в Гарван	408.00							44.12295815	26.89465053	2017-08-29
о-в Гарван	408.00							44.12295815	26.89465053	2017-08-29
о-в Албина	410.60		500	320	4.4	118	Силистра	44.1186833	26.8627833	2022-03-29
М.Преславец	412.80		670	350	5.5	400	Силистра	44.1100833	26.8418333	2022-01-13
М.Преславец	413.80		450	410	4.0	80	Силистра	44.1049833	26.8302500	2021-11-24
Дунавец	419.20		700	320	4.1	120	Силистра	44.0788666	26.7721666	2022-03-28
Дунавец	419.70		500	530	5.4	254	Силистра	44.0794333	26.7655000	2022-05-12
Дунавец	420.80									2017-05-21
Дунавец	421.10		690	480	7.5	120	Силистра	44.0755500	26.7468500	2022-03-28
Дунавец	421.70		590	560	4.8	120	Силистра	44.0744116	26.7380383	2022-03-28
Дунавец	421.80		450	300	5.1	270	Силистра	44.0763666	26.7383666	2020-11-12
о-в Косуй	422.20		310	250	5.0	254	Силистра	44.0769333	26.7318833	2022-05-12
о-в Косуй	424.00		230	320	5.3	193	Силистра	44.0800000	26.7086666	2020-08-13
























местност	километър	знак	разстояние от бряг [m]		дълбочина при знака [m]	воден стоеж [cm]	водомерен пост	координати [°]		дата
			ляв	десен				ширина	дължина	
о-в Косуй	424.70		200	570	9.1	397	Силистра	44.0793833	26.6993333	2020-07-09
о-в Косуй	425.50		200	600	6.1	282	Силистра	44.0761500	26.6882666	2022-04-12
о-в Косуй	427.80		180	620	6.2	281	Силистра	44.0707333	26.6697666	2021-06-28
Тутракан	432.30		530	80	6.2	254	Силистра	44.0538500	26.6151666	2022-05-12
Тутракан	432.70							44.0527500	26.6141000	2016-07-14
Тутракан	433.80		170	430	11.7	161	Русе	44.0548333	26.5971000	2021-09-14
о-в Радецки	436.30		320	790	7.5	287	Русе	44.0568166	26.5661000	2022-04-12
Калимок	442.30									2009-11-15
о-в Въжетоария	446.50		300	330	5.1	139	Русе	44.0397333	26.4453333	2022-03-15
о-в Въжетоария	447.70		380	560	5.1	139	Русе	44.0378333	26.4284333	2022-03-15
о-в Бръшлян	453.00							44.0280860	26.3662980	2017-08-28
о-в Бръшлян	453.00							44.0280860	26.3662980	2017-08-28
о-в Бръшлян	454.40		1000	220	5.8	139	Русе	44.0294666	26.3543500	2022-03-15
о-в Бръшлян	455.20		1090	220	3.6	139	Русе	44.0285666	26.3447000	2022-03-15
о-в Мишка	456.00		960	90	3.8	60	Русе	44.0274833	26.3323833	2021-11-23
о-в Мишка	456.50		640	350	4.3	224	Русе	44.0288333	26.3271333	2022-05-12
о-в Мишка	456.50		810	180	4.6	245	Русе	43.0271166	26.3264833	2021-06-28
о-в Мишка	458.10		490	450	6.4	139	Русе	44.0267500	26.3095833	2022-03-15
о-в Мишка	459.60							44.0187964	26.2956201	2017-08-28
о-в Мишка	459.60							44.0187964	26.2956201	2017-08-28
о-в Мишка	459.80		330	350	3.5	121	Русе	44.0202833	26.2908166	2021-11-12
о-в Мишка	460.60		670	310	7.5	342	Русе	44.0133333	26.2843666	2021-12-16
Ряхово	461.00									2017-05-21




местност	километър	знак	разстояние от бряг [m]		дълбочина при знака [m]	воден стоеж [cm]	водомерен пост	координати [°]		дата
			ляв	десен				ширина	дължина	
Ряхово	461.00									2017-05-21
Ряхово	461.30		500	720	5.4	287	Русе	44.0094666	26.2758333	2022-04-12
Ряхово	463.10		400	680	5.8	100	Русе	44.0036500	26.2531666	2022-03-30
Ряхово	463.30									2017-05-29
Ряхово	463.30									2017-05-29
о-в Лунгу	469.60		300	680	5.0	139	Русе	43.9894666	26.1819500	2022-03-15
о-в Алеко	472.00		350	370	4.1	100	Русе	43.9850383	26.1525266	2022-03-28
о-в Алеко	472.00									2017-05-29
о-в Алеко	472.00									2017-05-29
о-в Алеко	472.80		520	320	4.2	20	Русе	43.9832833	26.1452166	2021-11-10
о-в Алеко	475.80		290	720	4.8	216	Русе	43.9733166	26.1087000	2022-05-13
о-в Мокан	482.90		390	120	12.0	112	Русе	43.9185666	26.0694666	2022-02-09
о-в Мокан	486.40									2017-05-29
о-в Мокан	486.60		530	340	11.0	139	Русе	43.8957000	26.0336666	2022-03-15
о-в Мокан	487.00		260	520	4.2	216	Русе	43.8948666	26.0243833	2022-05-13
Дунав мост	488.65		150	530	11.5	455	Русе	43.8893333	26.0076666	2021-06-07
Дунав мост	488.65		50	650	13.0	455	Русе	43.8902500	26.0075833	2021-06-07
Дунав мост	488.75		780	340	10.1	558	Русе	43.8860333	26.0061666	2021-02-09
Дунав мост	488.75		360	460	10.1	558	Русе	43.8870000	26.0049500	2021-02-09
Русе	489.40		940	170	4.2	216	Русе	43.8820000	26.0022166	2022-05-13
Русе	491.00									2017-05-29
Русе	491.20		370	490	9.1	100	Русе	43.8754500	25.9817833	2022-03-31
Русе	493.90		240	380	11.2	432	Русе	43.8601833	25.9518500	2021-06-08

местност	километър	знак	разстояние от бряг [m]		дълбочина при знака [m]	воден стоеж [cm]	водомерен пост	координати [°]		дата
			ляв	десен				ширина	дължина	
Русе	494.20									2017-05-29
Русе	494.60		220	380	10.4	299	Русе	43.8570000	25.9481500	2022-01-19
Русе	494.75									2017-05-29
Русе	494.85									2017-05-29
Русе	495.50									2017-05-29
Русе	497.00									2017-05-29
Русе	497.20									2017-05-29
Русе	500.00		410	460	4.2	228	Русе	43.8209000	25.9156500	2022-04-28
о-в Люляка	504.00									2017-05-29
о-в Люляка	504.70									2017-05-29
о-в Камадину	505.00		270	570	6.3	307	Русе	43.7819000	25.8812000	2022-04-14
о-в Камадину	507.10		500	310	4.1	131	Русе	43.7689500	25.8647000	2021-12-07
о-в Камадину	508.30									2017-05-29
о-в Камадину	508.70		300	240	5.4	131	Русе	43.7676666	25.8453666	2021-12-07
о-в Камадину	510.00									2017-05-29
о-в Камадину	510.00									2017-05-29
о-в Камадину	511.70		510	840	5.6	242	Русе	43.7503500	25.8146833	2022-04-27
Стълпище	515.00									2017-05-29
Стълпище	515.00									2017-05-29
Стълпище	516.00		560	280	4.4	98	Русе	43.7200333	25.7940666	2022-03-22
о-в Батин	520.20							43.69541194	25.75599329	2017-08-21
о-в Батин	520.20							43.69541194	25.75599329	2017-08-21
о-в Батин	520.20		900	170	3.2	164	Русе	43.6967333	25.7542500	2021-11-16

местност	километър	знак	разстояние от бряг [m]		дълбочина при знака [m]	воден стоеж [cm]	водомерен пост	координати [°]		дата
			ляв	десен				ширина	дължина	
о-в Батин	520.60		910	160	2.2	62	Русе	43.6946500	25.7498666	2021-11-26
о-в Батин	522.70		1280	90	10.1	408	Русе	43.6859166	25.7243500	2021-06-09
о-в Батин	522.70		1070	280	7.6	315	Русе	43.6875166	25.7222000	2021-06-21
о-в Батин	524.90		850	230	3.1	131	Русе	43.6878194	25.6941222	2021-12-07
о-в Батин	528.40							43.6812218	25.6555070	2017-08-24
о-в Батин	528.40							43.6812218	25.6555070	2017-08-24
о-в Батин	528.70		550	330	4.5	242	Русе	43.6832833	25.6518833	2022-04-27
о-в Батин	529.40		550	450	5.7	307	Русе	43.6797500	25.6448666	2022-04-14
о-в Батин	529.40		720	280	4.6	234	Русе	43.6783500	25.6460166	2022-03-08
о-в Батин	529.70		630	390	3.4	131	Русе	43.6767833	25.6400333	2021-12-07
о-в Батин	530.00		320	720	7.3	299	Русе	43.6787166	25.6366000	2022-01-19
о-в Батин	530.20		520	650	3.7	242	Русе	43.6756166	25.6345500	2022-04-27
р. Янтра	531.20		450	370	6.2	304	Русе	43.6711166	25.6215666	2021-06-22
р. Янтра	532.70		490	390	6.8	361	Русе	43.6654500	25.6075333	2021-06-11
р. Янтра	533.90									2017-05-26
р. Янтра	533.90									2017-05-26
р. Янтра	535.00		640	320	10.0	378	Свищов	43.6534166	25.5857666	2021-01-06
р. Янтра	536.00		860	180	9.2	288	Свищов	43.6463666	25.5766333	2022-01-19
р. Янтра	536.70		860	430	4.6	234	Свищов	43.6442833	25.5672333	2021-12-09
р. Янтра	537.20									2017-05-26
р. Янтра	537.20									2017-05-26
р. Янтра	537.30		760	650	4.6	298	Свищов	43.6436166	25.5592500	2021-06-21
р. Янтра	537.60		940	370	4.6	298	Свищов	43.6411666	25.5563000	2021-06-21

местност	километър	знак	разстояние от бряг [m]		дълбочина при знака [m]	воден стоеж [cm]	водомерен пост	координати [°]		дата
			ляв	десен				ширина	дължина	
о-в Гъска	538.40		960	250	5.1	298	Свищов	43.6399000	25.5460000	2021-06-21
о-в Гъска	539.00		570	500	5.2	312	Свищов	43.6431666	25.5370500	2022-04-14
о-в Гъска	539.90		560	400	4.4	118	Свищов	43.6445500	25.5265833	2022-02-02
о-в Гъска	540.90		500	680	6.1	380	Свищов	43.6473000	25.5136833	2021-06-09
о-в Вардим	541.50		390	520	6.0	380	Свищов	43.6465333	25.5051166	2021-06-09
о-в Вардим	542.70		300	850	11.8	340	Свищов	43.6473666	25.4930000	2021-03-09
о-в Вардим	543.00		190	950	4.3	312	Свищов	43.6469500	25.4859000	2022-04-14
о-в Вардим	544.30		130	950	4.1	288	Свищов	43.6437833	25.4713333	2022-01-19
о-в Вардим	544.70		140	940	4.7	312	Свищов	43.6420166	25.4663833	2022-04-14
о-в Вардим	545.10		360	740	5.4	312	Свищов	43.6386666	25.4630333	2022-04-14
о-в Вардим	545.10		160	930	4.6	208	Свищов	43.6401666	25.4617166	2022-02-23
о-в Вардим	546.20		320	760	6.8	336	Свищов	43.6328666	25.4495500	2021-03-11
Свищов	549.40		600	170	4.9	128	Свищов	43.6195166	25.4097333	2021-08-26
Свищов	550.40		450	410	6.2	228	Свищов	43.6196333	25.3992666	2022-03-08
Свищов	551.70		470	360	6.9	228	Свищов	43.6200500	25.3809000	2022-03-08
Свищов	552.30		400	420	4.3	207	Свищов	43.6224670	25.3718000	2021-07-22
Свищов	552.50		510	360	4.1	185	Свищов	43.6224333	25.3678000	2020-11-18
Свищов	552.70		710	140	7.9	298	Свищов	43.6212500	25.3646666	2021-06-21
Свищов	553.00									2013-11-07
Свищов	554.50		200	950	4.1	124	Свищов	43.6321666	25.3488000	2022-02-03
Свищов	555.10		350	900	5.0	280	Свищов	43.6356500	25.3401330	2021-07-29
о-в Белене	559.00							43.6487833	25.3006333	2013-09-13
о-в Белене	559.00							43.6487833	25.3006333	2017-08-22

местност	километър	знак	разстояние от бряг [m]		дълбочина при знака [m]	воден стоеж [cm]	водомерен пост	координати [°]		дата
			ляв	десен				ширина	дължина	
о-в Белене	559.20		390	320	7.0	213	Свищов	43.6520333	25.3002666	2022-03-09
о-в Белене	560.50		870	290	6.1	213	Свищов	43.6539000	25.2854500	2022-03-09
о-в Белене	560.60		590	250	5.4	194	Свищов	43.6580166	25.2832166	2021-12-08
о-в Белене	562.00		230	290	7.1	113	Свищов	43.6682166	25.2695666	2022-03-23
о-в Белене	563.70		430	260	2.5	113	Свищов	43.6771000	25.2554833	2022-03-23
о-в Белене	564.00		580	180	5.6	213	Свищов	43.6778000	25.2523500	2022-03-09
о-в Белене	564.20		430	470	3.3	211	Свищов	43.6813833	25.2519500	2022-05-19
о-в Белене	564.40		660	460	3.8	146	Свищов	43.6825000	25.2488166	2021-11-18
о-в Белене	565.00		300	770	4.8	280	Свищов	43.6870670	25.2441830	2021-07-29
о-в Белене	565.70		200	880	3.8	158	Свищов	43.6894000	25.2355666	2020-09-09
о-в Милка	568.00		280	570	6.1	194	Свищов	43.6920000	25.2102666	2021-12-08
о-в Милка	570.10		300	440	3.5	113	Свищов	43.6993333	25.1835166	2022-03-23
о-в Г.Бързина	572.00							43.6943176	25.1629562	2017-08-22
о-в Г.Бързина	572.00							43.6943176	25.1629562	2017-08-22
о-в Белене	574.00		850	260	4.6	213	Свищов	43.6884833	25.1426666	2022-03-09
о-в Белене	574.70		780	300	4.9	288	Свищов	43.6866166	25.1324666	2021-06-23
о-в Белене	575.50		550	540	3.5	128	Свищов	43.6865500	25.1236333	2021-08-26
о-в Белене	575.90		610	440	3.7	116	Свищов	43.6850666	25.1199500	2022-03-24
о-в Павел	580.00		460	450	7.1	227	Свищов	43.6904166	25.0659333	2022-02-24
о-в Павел	581.50		320	660	3.9	208	Свищов	43.6963666	25.0520500	2022-05-18
о-в Палец	584.40		430	220	2.6	49	Свищов	43.7094000	25.0228333	2021-09-28
о-в Палец	585.50		400	260	4.8	207	Свищов	43.7108330	25.0101670	2021-07-22
о-в Средняк	590.40		650	520	5.7	241	Свищов	43.7234333	24.9706000	2022-04-28

местност	километър	знак	разстояние от бряг [m]		дълбочина при знака [m]	воден стоеж [cm]	водомерен пост	координати [°]		дата
			ляв	десен				ширина	дължина	
Сомовит	606.00		300	240	5.1	187	Свищов	43.7024833	24.7883000	2021-07-07
Сомовит	607.00		400	290	7.6	187	Свищов	43.6959000	24.7762000	2021-07-07
Сомовит	607.40		480	250	5.3	260	Свищов	43.6929166	24.7711666	2021-12-21
Сомовит	608.60		210	600	2.7	49	Свищов	43.6903333	24.7552666	2021-09-28
Сомовит	609.30		280	590	3.2	27	Русе	43.6870000	24.7440000	2021-09-28
Сомовит	609.40		180	660	5.1	107	Русе	43.6874500	24.7415833	2022-03-24
Байкал	643.00							43.7076500	24.3796167	2016-07-14
долни Вадин	648.00							43.6958000	24.3145833	2016-07-14
Леденика	657.70							43.6815667	24.2002000	2016-07-14
река Огоста	683.50							43.7457833	23.8966333	2016-07-14
Окопа	708.80							43.7891000	23.6125667	2016-07-14
Долни Цибър	717.50							43.8219833	23.5129667	2016-07-14
Орсоя	752.15							43.7992167	23.1325000	2016-07-14
Симеоново	775.75							43.8519500	22.8448167	2016-07-14
Видин	791.00							43.9875833	22.8826000	2016-07-14
Кошава	811.60							44.0826667	23.0258833	2016-07-14
Гомотарци	819.00							44.0959667	22.9440500	2016-07-14
Ново село	833.75							43.1652833	22.7850833	2016-07-14
Куделин	844.00							44.2026333	24.6891000	2016-07-14