







ИЗВЕСТИЕ ЗА ПРОМЯНА НА КОРАБОПЛАВАТЕЛНИЯ ПЪТ №11

местност	километър	знак	разстояние от бряг [m]		дълбочина при знака [m]	воден стоеж [cm]	водомерен пост	координати [°]		дата
			ляв	десен				ширина	дължина	
Демонтирани знаци										
Дунав мост	488.65									2020-11-24
Дунав мост	488.65									2020-11-24
Дунав мост	488.75									2020-11-24
Дунав мост	488.75									2020-11-24
Монтирани знаци										
Дунав мост	488.65		180	520	12.1	558	Русе	43.8894000	26.0082000	2021-02-09
Дунав мост	488.65		50	650	14.8	558	Русе	43.8905000	26.0078166	2021-02-09
Дунав мост	488.75		360	460	10.1	558	Русе	43.8870000	26.0049500	2021-02-09
Дунав мост	488.75		780	340	10.1	558	Русе	43.8860333	26.0061666	2021-02-09