













## ИЗВЕСТИЕ ЗА ПРОМЯНА НА КОРАБОПЛАВАТЕЛНИЯ ПЪТ №41

местност	километър	знак	разстояние от бряг [m]		дълбочина при знака [m]	воден стоеж [cm]	водомерен пост	координати [°]		дата
			ляв	десен				ширина	дължина	
<b>Демонтирани знаци</b>										
о-в Батин	522.70									2021-04-22
р. Янтра	537.40									2021-06-09
р. Янтра	537.60									2021-06-09
о-в Гъска	538.40									2021-06-09
о-в Вардим	545.60									2021-05-20
Свищов	552.70									2020-07-09
<b>Монтирани знаци</b>										
о-в Батин	521.10		900	200	4.7	315	Русе	43.6924666	25.7435000	2021-06-21
о-в Батин	522.70		1070	280	7.6	315	Русе	43.6875166	25.7222000	2021-06-21
р. Янтра	537.30		760	650	4.6	298	Свищов	43.6436166	25.5592500	2021-06-21
р. Янтра	537.60		940	370	4.6	298	Свищов	43.6411666	25.5563000	2021-06-21
о-в Гъска	538.40		960	250	5.1	298	Свищов	43.6399000	25.5460000	2021-06-21
Свищов	552.70		710	140	7.9	298	Свищов	43.6212500	25.3646666	2021-06-21