











ИЗВЕСТИЕ ЗА ПРОМЯНА НА КОРАБОПЛАВАТЕЛНИЯ ПЪТ №5

местност	километър	знак	разстояние от бряг [m]		дълбочина при знака [m]	воден стоеж [cm]	водомерен пост	координати [°]		дата
			ляв	десен				ширина	дължина	
Демонтирани знаци										
Дунавец	420.50									2020-04-02
о-в Косуй	425.50									2018-01-11
о-в Косуй	427.80									2019-10-23
о-в Мишка	460.80									2020-10-29
Ряхово	461.30									2020-10-27
Монтирани знаци										
Дунавец	420.50		640	550	7.8	412	Силистра	44.0767833	26.7542000	2021-01-21
о-в Косуй	425.50		200	610	5.9	412	Силистра	44.0763333	26.6883333	2021-01-21
о-в Косуй	427.80		170	630	6.1	412	Силистра	44.0708166	26.6695833	2021-01-21
о-в Мишка	460.80		620	380	6.8	351	Русе	44.0117666	26.2816166	2021-01-21
Ряхово	461.30		520	690	5.5	351	Русе	44.0090000	26.2752333	2021-01-21