




ИЗВЕСТИЕ ЗА ПРОМЯНА НА КОРАБОПЛАВАТЕЛНИЯ ПЪТ №64

| местност | километър | знак | разстояние от бряг [m] | | дълбочина при знака [m] | воден стоеж [cm] | водомерен пост | координати [°] | | дата |
|--------------------------|-----------|---|------------------------|-------|-------------------------|------------------|----------------|----------------|------------|------------|
| | | | ляв | десен | | | | ширина | дължина | |
| Демонтирани знаци | | | | | | | | | | |
| о-в Гарван | 405.80 |  | | | | | | | | 2021-09-02 |
| о-в Гарван | 405.80 |  | | | | | | | | 2020-11-25 |
| Монтирани знаци | | | | | | | | | | |
| о-в Гарван | 406.00 |  | 570 | 680 | 4.8 | 180 | Силистра | 44.1348666 | 26.9120166 | 2021-09-15 |
| о-в Гарван | 406.00 |  | 800 | 500 | 6.7 | 180 | Силистра | 44.1332333 | 26.9140500 | 2021-09-15 |