















ИЗВЕСТИЕ ЗА ПРОМЯНА НА КОРАБОПЛАВАТЕЛНИЯ ПЪТ №83

местност	километър	знак	разстояние от бряг [m]		дълбочина при знака [m]	воден стоеж [cm]	водомерен пост	координати [°]		дата
			ляв	десен				ширина	дължина	
Демонтирани знаци										
о-в Белене	559.20									2021-02-18
о-в Белене	560.50									2021-02-18
о-в Белене	560.60									2021-08-12
о-в Милка	568.00									2021-08-26
о-в Милка	570.10									2021-08-12
о-в Белене	575.90									2021-08-26
о-в Средняк	590.40									2021-02-18
Монтирани знаци										
о-в Белене	559.20		400	310	6.1	194	Свищов	43.6520666	25.2995666	2021-12-08
о-в Белене	560.50		850	290	7.1	194	Свищов	43.6539833	25.2851500	2021-12-08
о-в Белене	560.60		590	250	5.4	194	Свищов	43.6580166	25.2832166	2021-12-08
о-в Милка	568.00		280	570	6.1	194	Свищов	43.6920000	25.2102666	2021-12-08
о-в Милка	570.10		300	440	4.1	194	Свищов	43.6993333	25.1835166	2021-12-08
о-в Белене	575.90		610	440	4.2	194	Свищов	43.6850166	25.1197833	2021-12-08
о-в Средняк	590.40		650	520	5.8	194	Свищов	43.7234666	24.9705500	2021-12-08