




ИЗВЕСТИЕ ЗА ПРОМЯНА НА КОРАБОПЛАВАТЕЛНИЯ ПЪТ №85

местност	километър	знак	разстояние от бряг [m]		дълбочина при знака [m]	воден стоеж [cm]	водомерен пост	координати [°]		дата
			ляв	десен				ширина	дължина	
Демонтирани знаци										
Русе	491.20									2020-05-19
р. Янтра	536.70									2021-10-26
Монтирани знаци										
Русе	491.20		370	480	10.2	205	Русе	43.8755000	25.9819500	2021-12-09
р. Янтра	536.70		860	430	4.6	234	Свищов	43.6442833	25.5672333	2021-12-09