









ИЗВЕСТИЕ ЗА ПРОМЯНА НА КОРАБОПЛАВАТЕЛНИЯ ПЪТ №67

местност	километър	знак	разстояние от бряг [m]		дълбочина при знака [m]	воден стоеж [cm]	водомерен пост	координати [°]		дата
			ляв	десен				ширина	дължина	
Демонтирани знаци										
Русе	494.60									2022-01-19
Русе	500.00									2022-09-27
о-в Камадину	505.00									2022-09-27
о-в Камадину	511.70									2022-04-27
Стълпище	516.00									2022-03-22
Стълпище	518.90									2022-10-30
Стълпище	519.80									2022-10-30
о-в Батин	523.90									2022-11-17
о-в Батин	523.90									2022-10-30
о-в Батин	524.50									2022-11-14
о-в Батин	525.60									2022-10-30
Свищов	548.50									2022-07-06
Монтирани знаци										
Русе	500.00		410	470	6.1	202	Русе	43.8211501	25.9156671	2022-12-07
о-в Камадину	505.00		290	570	5.1	202	Русе	43.7816501	25.8811171	2022-12-07
о-в Камадину	511.70		510	840	5.6	202	Русе	43.7503501	25.8146833	2022-12-07
Стълпище	516.00		560	280	5.4	202	Русе	43.7200333	25.7940666	2022-12-07
Стълпище	518.90		660	380	5.7	202	Русе	43.7035833	25.7645833	2022-12-07
Стълпище	519.80		800	210	8.5	202	Русе	43.6993001	25.7586001	2022-12-07
о-в Батин	523.90		440	750	5.1	202	Русе	43.6928333	25.7040500	2022-12-07
о-в Батин	523.90		570	610	4.3	202	Русе	43.6916833	25.7042833	2022-12-07
о-в Батин	524.50		570	620	4.5	202	Русе	43.6916501	25.6972333	2022-12-07

местност	километър	знак	разстояние от бряг [m]		дълбочина при знака [m]	воден стоеж [cm]	водомерен пост	координати [°]		дата
			ляв	десен				ширина	дължина	
о-в Батин	525.60		690	340	4.5	202	Русе	43.6897833	25.6838333	2022-12-07
Свищов	548.50		330	410	9.3	204	Свищов	43.6241833	25.4226666	2022-12-07