


















ИЗВЕСТИЕ ЗА ПРОМЯНА НА КОРАБОПЛАВАТЕЛНИЯ ПЪТ №68

местност	километър	знак	разстояние от бряг [m]		дълбочина при знака [m]	воден стоеж [cm]	водомерен пост	координати [°]		дата
			ляв	десен				ширина	дължина	
Демонтирани знаци										
Свищов	549.40									2022-10-27
Свищов	550.40									2022-03-08
Свищов	551.70									2022-09-28
о-в Белене	559.20									2022-03-09
о-в Белене	560.50									2022-10-26
о-в Белене	562.00									2022-07-19
о-в Милка	570.10									2022-03-23
о-в Белене	574.00									2022-03-09
о-в Белене	575.90									2022-11-16
о-в Павел	581.50									2022-10-26
о-в Палец	584.40									2022-09-14
о-в Средняк	590.40									2022-10-26
Монтирани знаци										
Свищов	549.40		600	200	9.6	176	Свищов	43.6196833	25.4101166	2022-12-09
Свищов	550.40		450	410	5.8	176	Свищов	43.6196333	25.3992666	2022-12-09
Свищов	551.70		430	420	4.8	176	Свищов	43.6202166	25.3820500	2022-12-09
о-в Белене	559.20		390	320	6.9	188	Свищов	43.6520333	25.3002666	2022-12-08
о-в Белене	560.50		830	290	8.9	188	Свищов	43.6539666	25.2857666	2022-12-08
о-в Белене	562.00		240	320	8.6	188	Свищов	43.6677500	25.2703666	2022-12-08
о-в Милка	570.10		300	440	4.3	188	Свищов	43.6993333	25.1835166	2022-12-08
о-в Белене	574.00		850	260	4.6	188	Свищов	43.6884833	25.1426666	2022-12-08
о-в Белене	575.90		600	480	4.5	188	Свищов	43.6853501	25.1201001	2022-12-08

местност	километър	знак	разстояние от бряг [m]		дълбочина при знака [m]	воден стоеж [cm]	водомерен пост	координати [°]		дата
			ляв	десен				ширина	дължина	
о-в Павел	581.50		320	700	5.1	188	Свищов	43.6965333	25.0519000	2022-12-08
о-в Палец	584.40		430	230	4.3	188	Свищов	43.7092000	25.0230000	2022-12-08
о-в Средняк	590.40		660	480	5.4	188	Свищов	43.7235501	24.9704501	2022-12-08