
















ИЗВЕСТИЕ ЗА ПРОМЯНА НА КОРАБОПЛАВАТЕЛНИЯ ПЪТ №103

местност	километър	знак	разстояние от бряг [m]		дълбочина при знака [m]	воден стоеж [cm]	водомерен пост	координати [°]		дата
			ляв	десен				ширина	дължина	
Демонтирани знаци										
о-в Чайка	385.80									2023-11-14
п.ст. Айдемир	386.60									2023-10-06
о-в Ветрен	393.10									2023-10-26
о-в Ветрен	393.20									2023-10-26
Ветрен	394.00									2023-07-22
Попина	403.90									2023-06-07
М.Преславец	412.00									2023-10-17
М.Преславец	412.80									2023-11-15
о-в Косуй	424.00									2022-11-22
Монтирани знаци										
о-в Чайка	385.80		180	930	7.4	460	Силистра	44.1397500	27.1491833	2023-12-06
п.ст. Айдемир	386.60		520	300	10.1	460	Силистра	44.1375500	27.1364833	2023-12-06
о-в Ветрен	393.10		430	290	6.8	460	Силистра	44.1489833	27.0650000	2023-12-06
о-в Ветрен	393.20		480	240	6.1	460	Силистра	44.1484666	27.0636166	2023-12-06
Попина	403.90		520	840	8.4	460	Силистра	44.1371166	26.9378000	2023-12-06
М.Преславец	412.80		680	300	8.1	460	Силистра	44.1096500	26.8411833	2023-12-06