





## ИЗВЕСТИЕ ЗА ПРОМЯНА НА КОРАБОПЛАВАТЕЛНИЯ ПЪТ №2

местност	километър	знак	разстояние от бряг [m]		дълбочина при знака [m]	воден стоеж [cm]	водомерен пост	координати [°]		дата
			ляв	десен				ширина	дължина	
<b>Демонтирани знаци</b>										
о-в Батин	523.30									2022-10-30
о-в Батин	523.60									2022-10-30
о-в Батин	523.90									2022-12-07
о-в Батин	528.40									2022-06-22
о-в Батин	528.70									2022-04-27
о-в Батин	529.40									2022-06-02
о-в Батин	530.20									2022-11-17
о-в Гъска	540.90									2021-06-09
о-в Вардим	545.40									2022-11-07
Свищов	550.40									2022-12-09
<b>Монтирани знаци</b>										
о-в Батин	523.30		210	1020	6.5	285	Русе	43.6952833	25.7117833	2023-01-10
о-в Батин	523.60		240	950	4.6	285	Русе	43.6948666	25.7081666	2023-01-10
о-в Батин	523.90		570	600	5.2	285	Русе	43.6917166	25.7042833	2023-01-10
о-в Батин	528.40		580	230	7.2	285	Русе	43.6847666	25.6552500	2023-01-10
о-в Батин	528.70		580	350	6.8	285	Русе	43.6832000	25.6518333	2023-01-10
о-в Батин	529.40		430	600	6.2	285	Русе	43.6809833	25.6443666	2023-01-10
о-в Батин	530.20		290	800	7.8	285	Русе	43.6768166	25.6315666	2023-01-10
о-в Гъска	540.90		480	700	5.8	273	Свищов	43.6474166	25.5136833	2023-01-10
о-в Вардим	545.40		490	610	6.1	273	Свищов	43.6367000	25.4609166	2023-01-10
Свищов	550.40		450	410	7.2	273	Свищов	43.6197000	25.3996833	2023-01-10