













ИЗВЕСТИЕ ЗА ПРОМЯНА НА КОРАБОПЛАВАТЕЛНИЯ ПЪТ №25

местност	километър	знак	разстояние от бряг [m]		дълбочина при знака [m]	воден стоеж [cm]	водомерен пост	координати [°]		дата
			ляв	десен				ширина	дължина	
Демонтирани знаци										
о-в Ветрен	393.00									2023-02-15
о-в Албина	410.60									2022-12-14
М.Преславец	413.80									2021-11-24
о-в Радецки	436.30									2023-02-03
о-в Бръшлян	454.10									2023-03-07
о-в Бръшлян	455.30									2023-03-07
Монтирани знаци										
о-в Ветрен	393.00		440	300	7.6	470	Силистра	44.1489500	27.0653666	2023-03-22
о-в Албина	410.60		510	330	8.6	470	Силистра	44.1187500	26.8631666	2023-03-22
М.Преславец	413.80		460	430	8.6	470	Силистра	44.1050500	26.8303666	2023-03-22
о-в Радецки	436.30		320	800	9.0	453	Русе	44.0569000	26.5655833	2023-03-23
о-в Бръшлян	454.10		210	1020	7.5	453	Русе	44.0366833	26.3550833	2023-03-23
о-в Бръшлян	455.30		180	1260	8.2	453	Русе	44.0378166	26.3400000	2023-03-23