

















ИЗВЕСТИЕ ЗА ПРОМЯНА НА КОРАБОПЛАВАТЕЛНИЯ ПЪТ №37

местност	километър	знак	разстояние от бряг [m]		дълбочина при знака [m]	воден стоеж [cm]	водомерен пост	координати [°]		дата
			ляв	десен				ширина	дължина	
Демонтирани знаци										
Русе	489.40									2022-05-13
Стълпище	516.00									2023-03-14
р. Янтра	532.20									2022-12-22
Свищов	554.50									2023-04-27
о-в Белене	564.70									2023-05-31
о-в Милка	568.00									2023-03-15
о-в Палец	584.40									2023-04-26
о-в Средняк	590.40									2023-04-05
Монтирани знаци										
Русе	489.40		950	170	7.3	597	Русе	43.8824666	26.0023000	2023-06-01
Стълпище	516.00		550	290	10.3	597	Русе	43.7200333	25.7939000	2023-06-01
р. Янтра	532.20		480	370	10.4	597	Русе	43.6673500	25.6120833	2023-06-01
Свищов	554.50		200	960	8.9	578	Свищов	43.6323833	25.3486000	2023-06-01
о-в Белене	564.70		400	740	8.4	573	Свищов	43.6855500	25.2489166	2023-05-31
о-в Милка	568.00		300	540	9.6	573	Свищов	43.6921166	25.2096333	2023-05-31
о-в Палец	584.40		420	250	8.5	573	Свищов	43.7092166	25.0234833	2023-05-31
о-в Средняк	590.40		650	530	7.4	573	Свищов	43.7235833	24.9705166	2023-05-31