













ИЗВЕСТИЕ ЗА ПРОМЯНА НА КОРАБОПЛАВАТЕЛНИЯ ПЪТ №49

местност	километър	знак	разстояние от бряг [m]		дълбочина при знака [m]	воден стоеж [cm]	водомерен пост	координати [°]		дата
			ляв	десен				ширина	дължина	
Демонтирани знаци										
п.ст. Айдемир	386.50									2023-03-08
о-в Ветрен	392.80									2023-06-21
Ветрен	394.20									2023-06-07
М.Преславец	412.80									2023-04-19
Дунавец	419.20									2023-06-06
Дунавец	421.80									2023-06-21
Монтирани знаци										
п.ст. Айдемир	386.50		490	400	5.4	228	Силистра	44.1378166	26.1382000	2023-07-11
о-в Ветрен	392.80		440	340	5.3	228	Силистра	44.1489166	27.0681833	2023-07-11
Ветрен	394.00		290	540	4.3	228	Силистра	44.1490833	27.0545000	2023-07-11
М.Преславец	412.80		680	340	4.5	228	Силистра	44.1101000	26.8416000	2023-07-11
Дунавец	419.20		690	330	5.1	228	Силистра	44.0786833	26.7708500	2023-07-11
Дунавец	421.80		470	800	4.7	228	Силистра	44.0761333	26.7369166	2023-07-11