













ИЗВЕСТИЕ ЗА ПРОМЯНА НА КОРАБОПЛАВАТЕЛНИЯ ПЪТ №56

местност	километър	знак	разстояние от бряг [m]		дълбочина при знака [m]	воден стоеж [cm]	водомерен пост	координати [°]		дата
			ляв	десен				ширина	дължина	
Демонтирани знаци										
р. Янтра	531.60									2023-02-20
р. Янтра	532.20									2023-06-01
о-в Вардим	541.50									2023-01-26
о-в Вардим	542.70									2022-09-29
Свищов	548.50									2022-12-07
о-в Белене	564.00									2023-06-28
Монтирани знаци										
р. Янтра	531.20		330	510	2.8	111	Русе	43.6723166	25.6217166	2023-07-25
р. Янтра	532.20		530	300	7.3	111	Русе	43.6670666	25.6127500	2023-07-25
о-в Вардим	541.50		350	560	5.5	128	Свищов	43.6470166	25.5052833	2023-07-25
о-в Вардим	542.70		170	980	6.6	128	Свищов	43.6488833	25.4937500	2023-07-25
Свищов	547.80		370	440	7.5	128	Свищов	43.6265833	25.4332500	2023-07-25
о-в Белене	564.00		260	580	3.3	128	Свищов	43.6810833	25.2545166	2023-07-25