




ИЗВЕСТИЕ ЗА ПРОМЯНА НА КОРАБОПЛАВАТЕЛНИЯ ПЪТ №6

местност	километър	знак	разстояние от бряг [m]		дълбочина при знака [m]	воден стоеж [cm]	водомерен пост	координати [°]		дата
			ляв	десен				ширина	дължина	
Демонтирани знаци										
Стълпище	516.00									2022-12-07
о-в Батин	523.30									2023-01-10
о-в Батин	528.40									2023-01-10
о-в Батин	528.70									2023-01-10
о-в Батин	529.40									2022-09-13
о-в Батин	529.40									2023-01-10
о-в Батин	530.20									2023-01-10
р. Янтра	535.00									2022-10-25
о-в Гъска	538.40									2022-12-22
Свищов	551.70									2022-12-09
Монтирани знаци										
Стълпище	516.00		560	300	9.2	465	Русе	43.7200333	25.7939833	2023-01-24
о-в Батин	523.30		230	1010	8.6	465	Русе	43.6950833	25.7117666	2023-01-24
о-в Батин	528.40		550	270	8.4	465	Русе	43.6849000	25.6547000	2023-01-24
о-в Батин	529.30		630	410	9.4	465	Русе	43.6795666	25.6459333	2023-01-24
о-в Батин	529.30		410	620	7.7	465	Русе	43.6815000	25.6450833	2023-01-24
р. Янтра	535.00		660	320	10.8	472	Свищов	43.6533333	25.5859666	2023-01-24
о-в Гъска	538.40		940	300	7.2	472	Свищов	43.6401000	25.5458333	2023-01-24
Свищов	551.70		420	440	7.8	472	Свищов	43.6202000	25.3820333	2023-01-24